

**Buják Község Önkormányzata  
Képviselő-testületének**

**2/2018. (II.26.) önkormányzati rendelete**

**a településkép védelméről.**

Buják Község Önkormányzat Képviselő-testülete a településkép védelméről szóló 2016. évi LXXIV. törvény 12. § (2) bekezdésében kapott felhatalmazás alapján, a Magyarország helyi önkormányzatairól szóló 2011. évi CLXXXIX. törvény 23. § (5) bekezdés 5. pontjában és az épített környezet alakításáról és védelméről szóló 1997. évi LXXVIII. törvény 57. § (2)-(3) bekezdésében meghatározott feladatkörében eljárva a településfejlesztési koncepcióról, az integrált településfejlesztési stratégiáról és a településfejlesztés eszközökről, valamint egyes településrendezési sajátos jogintézményekről szóló 314/2012.(XI.8.) Kormányrendelet 28.§-ában biztosított véleményezési jogkörében eljáró Nógrád Megyei Kormányhivatal Állami Főépítész, Bükki Nemzeti Park Igazgatóság, a nemzeti Média és Hírközlési Hatóság valamint a Nógrád Megyei Építész Kamara véleményének kikérésével a következőket rendeli el:

**I. FEJEZET**

**Bevezető rendelkezések**

**1. A rendelet célja és hatálya**

- 1.§** (1) E rendelet célja Buják Község sajátos településképének társadalmi bevonás és konszenzus által történő védelme és alakítása:
- a) a helyi építészeti örökség területi és egyedi védelem (a továbbiakban: helyi védelem) meghatározásával, a védetté nyilvánítás és a védelem megszüntetésének szabályozásával;
  - b) településképi szempontból meghatározó területek meghatározásával;
  - c) településképi követelmények meghatározásával;
  - d) településkép-érvényesítési eszközök szabályozásával,
- (2) E rendelet mellékletei:
- 1. melléklet: A településkép szempontjából meghatározó területek
  - 2. melléklet: A helyi védelemre kijelölt épületek felsorolása
- (3) E rendelet függelékei:
- 1. függelék: Ültetésre ajánlható növények jegyzéke
  - 2. függelék: telepítésre nem javasolt idegenhonos növények jegyzéke
  - 3. függelék: Natura 2000 gyepterületek fenntartása

**2. Értelmező rendelkezések**

- 2.§** (1) E rendelet alkalmazása során:
- a) **Cégtábla:** a vállalkozási tevékenységet folytató ingatlanon elhelyezett cégér, címtábla, cégfelirat, címfelirat, amely a vállalkozás nevét és székhelyét, logóját vagy egyéb adatait tartalmazza.
  - b) **Üvegezett világító reklámtábla:** függőleges elhelyezésű üvegezett berendezés, amely legfeljebb 2 m<sup>2</sup> reklámközzétételre alkalmas felülettel rendelkezik.

- c) **Egyéb grafikai elem:** A vállalkozással kapcsolatos egyéb információ, adatközlés, ábra, felirat.
- d) **Épületszélesség:** Az épület utcai – saroktelek esetén a rövidebbik – homlokzatának szélessége. Az utcai homlokvonallal szélességéhez hozzá kell számítani azokat az oldalirányú épületkiugrásokat is, amelyeket az utcai homlokvonallal sarokpontjain, a homlokvonallal síkjára állított – a telek mélysége felé eső - 45 fokos egyeneseken kívül esik.
- e) **Értékvizsgálat:** a helyi védelem megalapozását szolgáló, építészmérnök, településmérnök vagy műemlékvédelmi szakmérnök szakképzettséggel rendelkező személy által készített olyan szakvizsgálat, amely feltárja és részletesen meghatározza a ténylegesen meglévő, a település szempontjából annak minősülő értéket, amely védelemre érdemes.
- f) **Helyi értékvédelmi terület (he):** helyi területi védelem alatt álló településszerkezet, utcahálózat vonalvezetése, telekszerkezet, beépítési mód, építési vonal, épülettömeg, sziluett.
- g) **Helyi védett utcakép, térfal (heu):** védetté nyilvánított utcaszakasz, térfal, amely a közterületre néző épületek tömege, megjelenése, beépítési módja, ritmusa miatt jelentőséggel bír.
- h) **Galérianövényzet:** vízfolyásokat kísérő természetes növénytakaró.
- i) **Háromszintes növényállomány:** cserje- és faszintet is tartalmazó növénytakaró.
- j) **Helyi védett épület (H1):** helyi egyedi védelem alatt álló olyan épület, építmény, amely a hagyományos településkép megőrzése érdekében, továbbá építészeti, településtörténeti, helytörténeti, régészeti, művészeti vagy ipartörténeti szempontból jelentős alkotás.
- k) **Helyi védett épületrész (H2):** védetté nyilvánított olyan épületrész, amely olyan épületen található, mely nem áll helyi védelem alatt. Védett épületrész lehet az épület tömege, homlokzata, tetőzete, portálja, díszítményei, anyaghasználata, színezése, illetve különleges tartószerkezete, de védett épületrésznek tekinthető egy átépített lakóépülethez kapcsolódó megmaradt gazdasági épületrész is.
- l) **Helyi védett műtárgy, műalkotás (H3):** t, helyi egyedi védelem alatt álló műtárgy, műalkotás, amely a hagyományos településkép megőrzése érdekében, továbbá építészeti, településtörténeti, helytörténeti, régészeti, művészeti vagy ipartörténeti szempontból jelentős alkotás, jellemzően emlékmű, szobor, síremlék (sírkő), kereszt, kút, dombormű, kerítés, kapuzat.
- m) **Helyi védett érték károsodása:** minden olyan beavatkozás, ami a védett építészeti érték teljes vagy részleges megsemmisülését, építészeti karakterének részleges vagy teljes előnytelen megváltoztatását, általános esztétikai értékcsökkenését eredményezi.
- n) **Önkormányzati információs célú berendezés:** önkormányzati hirdetőtábla, önkormányzati faliújság, útbaigazító hirdetőtábla, molinó, üvegezett világító reklámtábla.
- o) **Közterületi eligazodást segítő, tájékoztató tábla:** közérdekű információt nyújtó olyan közterületi jelzés, amelynek funkciója idegenforgalmi eligazítás, közösségi közlekedési szolgáltatásról tájékoztatás, vagy egyéb közérdekű tájékoztatás;
- p) **Lakótelep egységet képező része:** A Lakótelepek (LT) településkép szempontjából meghatározó terület térben összefüggő része, mely azonos területfelhasználási egységbe jelölt és azonos technológiával épült épületeket tartalmaz.
- q) **Megalapozó értékvizsgálat:** Az új helyi védettség megalapozását szolgáló, építésügyi műszaki szakértői szakterületen belül megfelelő szakképzettséggel rendelkező

természetes vagy jogi személy által készített olyan szakvizsgálat, amely feltárja és meghatározza a ténylegesen meglévő, illetve a kerület szempontjából annak minősülő építészeti értéket, amely védelemre érdemes lehet, valamint bemutatja a védelemre javasolt építészeti érték esztétikai, történeti, műszaki jellemzőit.

- r) **Molinó:** olyan, nem merev anyagból készült hordozófelületű hirdetemény, amely falra vagy más felületre, illetve két felület között van kifeszítve oly módon, hogy az nem képezi valamely építmény homlokzatának tervezett és engedélyezett részét.
- s) **Önkormányzati falújság:** az önkormányzat által a lakosság tájékoztatása céljából létesített és fenntartott, elsődlegesen az önkormányzat testületei, szervei, tisztségviselői tevékenységéről a lakosságot tájékoztató berendezés, mely az önkormányzat működését szolgáló épületek homlokzatán kerül elhelyezésre és mely a közérdekű tájékoztatási célt meghaladóan reklámok közzétételére is szolgálhat;
- t) **Önkormányzati hirdetőtábla:** az önkormányzat által a lakosság tájékoztatása céljából létesített és fenntartott, elsődlegesen a település élete szempontjából jelentős információk, közlemények, tájékoztatások, így különösen a település életének jelentős eseményeivel kapcsolatos információk közzétételére szolgáló, közterületen elhelyezett tábla, mely a közérdekű tájékoztatási célt meghaladóan reklámok közzétételére is szolgálhat;
- u) **Reklám-elhelyezés szempontjából kiemelt területek:** a 2016 évi LXXIV. törvény 1. melléklete szerinti Településkép szempontjából kiemelt területek
- v) **Tömör kerítés:** az a kerítés, amelynek a közterület felőli merőleges vetületének összes felületének kevesebb, mint 50%-ban átlátható. Az összes felület a lábazatot is tartalmazza.
- w) **Védelem megszüntetését alátámasztó szakvélemény:** Építésügyi szakértői szakterületen megfelelő jogosultsággal rendelkező/ építészmérnök, településmérnök, statikus, műemlékvédelmi szakmérnök által készített olyan szakvizsgálat, amely a védelem alatt álló épület, építmény vizsgálatát követően részletezi annak állagában, esztétikai megjelenésében, szerkezetében végbement folyamatokat, és annak eredményét, mely alapján a védelem oka már nem áll fenn.
- x) **Védett érték károsodása:** minden olyan esemény, beavatkozás, amely a védett érték teljes vagy részleges megsemmisülését, karakterének előnytelen megváltoztatását, általános esztétikai értékcsökkenését eredményezi.
- y) **Zöldszáv:** az a növényültetésre alkalmas sáv, amely legalább 1,0 m szélességű, alkalmas utcaszakaszonként a 8,0 méteres tötávolsággal ültetendő fasor elhelyezésére.

## II. FEJEZET A helyi VÉDELEM

### 3. A helyi védelem alá helyezésnek és a helyi védelem megszüntetésének szabályai

- 3.5 (1)** A helyi védelem alá helyezési vagy annak megszüntetése iránti eljárást bármely természetes személy, jogi személy vagy jogi személyiséggel nem rendelkező szervezet kezdeményezheti írásban.
- (2) A helyi védelem alá helyezést kezdeményező javaslatnak tartalmaznia kell:
- a) a helyi védelemre javasolt építészeti örökség megnevezését, egyedi védelem esetén a címét és helyrajzi számát, területi védelem esetén a terület térképi lehatárolását a helyrajzi számok megjelölésével,
  - b) a helyi védelem alá helyezés kezdeményezésének indoklását,

- c) a kezdeményező megnevezését, lakcímét vagy székhelyét, egyéb elérhetőségét,
  - d) a helyi védelemre javasolt építészeti örökséget bemutató értékvizsgálatot.
- (3) A helyi védelem megszüntetésére vonatkozó kezdeményezésnek tartalmaznia kell:
- a) a helyi védett érték megnevezését, egyedi védelem esetén címét és helyrajzi számát, területi védelem esetén a terület lehatárolását a helyrajzi számok megjelölésével,
  - b) a helyi védelem megszüntetésére irányuló kezdeményezés indokolását,
  - c) a kezdeményező megnevezését, lakcímét vagy székhelyét, egyéb elérhetőségeit,
  - d) a helyi védelem megszüntetését alátámasztó szakvéleményt.
- (4) Amennyiben a helyi védelem alá helyezést vagy annak megszüntetését kezdeményező javaslat nem tartalmazza a jelen rendeletben meghatározott kellékeket, a polgármester a kezdeményezőt 30 naptári napos határidővel hiánypótlásra hívja fel. Amennyiben a hiánypótlási felhívás eredménytelenül eltelik a polgármester a javaslatot érdemi vizsgálat nélkül elutasítja.
- (5) A polgármester intézkedhet az értékvizsgálat kiegészítéséről, vagy önálló értékvizsgálat készítéséről.
- (6) A helyi védelem alá helyezési vagy a helyi védelem megszüntetése iránti eljárásban érintettnek kell tekinteni:
- a) a javaslattal érintett földrészlet, ingatlan tulajdonosát,
  - b) műalkotás esetén az alkotót vagy a szerzői jog jogosultját,
  - c) a kezdeményezőt.
- (7) A helyi védelem alá helyezés vagy a helyi védelem megszüntetése iránti eljárás kezdeményezéséről, az értékvizsgálat vagy szakvélemény közzétételével egyidejűleg, az önkormányzat honlapján 15 napon belül tájékoztatást kell közzétenni, továbbá helyi egyedi védelemre irányuló kezdeményezés esetén írásban értesíteni kell a (8) bekezdés szerinti érdekelteket.
- (8) A kezdeményezéssel kapcsolatban az érdekeltek:
- a) egyedi védelem esetén az értesítés átvételét,
  - b) területi védelem esetén a hirdetmény közzétételét
- követő 15 napon belül írásban észrevételt tehetnek.
- (9) A helyi védelem alá helyezésről vagy a helyi védelem megszüntetéséről a képviselő-testület:
- a) a helyi védelem alá helyezés elrendelését vagy megszüntetését megalapozó értékvizsgálat vagy szakvélemény, és
  - b) a (8) bekezdésben meghatározott érdekeltek észrevételeinek figyelembevételével dönt.
- (10) A helyi védelem alá helyezéssel vagy a helyi védelem megszüntetésével kapcsolatos képviselő-testületi döntésről 15 napon belül írásban értesíteni kell a (8) bekezdés szerinti érdekelteket.
- (11) A helyi védelem alá helyezést, illetve a helyi védelem törlését elrendelő önkormányzati döntés hatályba lépésétől számított 15 napon belül a jegyző kezdeményezi az ingatlanügyi hatóságnál a védelem jogi jellegként való feljegyzését, vagy a védelem ingatlan-nyilvántartásból való törlését.
- (12) Ha egy helyi védelem alatt álló érték országos védelem alá kerül a helyi védelem megszűnik. Ebben az esetben a jegyző kezdeményezi az ingatlanügyi hatóságnál a helyi védelem ingatlan-nyilvántartásból való törlését.

#### 4. A helyi védett értékek megjelölése

- 4.5** (1) Az Önkormányzat a helyi egyedi védelem alatt álló értéket - annak értékeit nem sértő módon, de a közterületről jól láthatóan – az e célra rendszeresített, egységes táblával jelöli meg.
- (2) A helyi egyedi védelem tényét közlő tábla elkészíttetése, kihelyezése, karbantartása az önkormányzat feladata. A tábla kihelyezését az érintett ingatlan tulajdonosa tűrni köteles.
- (3) A helyi egyedi védelem tényét közlő feliraton kívül az önkormányzat elhelyezhet egyéb a védettséggel összefüggő tény, adatot is közlő táblát a védett értéken vagy annak környezetében, amelyet az érintett ingatlan tulajdonosa tűrni köteles.

#### 5. A helyi védelem alatt álló értékek nyilvántartása

- 5.5** (1) A helyi védelem alá helyezett értékek nyilvántartásának vezetéséről a jegyző a külön jogszabályban megállapítottak szerint gondoskodik.

#### 6. A helyi a védelem fajtái

- 6.5** (1) A helyi egyedi védelem fajtái:
- a) helyi védett épület (H1),
  - b) helyi védett épületrész (H2),
  - c) helyi védett műtárgy, műalkotás (H3)
- (2) Helyi területi védelem fajtái:
- a) helyi értékvédelmi terület (he),
  - b) helyi védett utcakép (hu).

#### 7. A helyi egyedi védelemmel kapcsolatos szabályok

- 7.5** (1) Helyi egyedi védelem alatt állnak az aktuális önkormányzati rendelettel meghatározott értékek.
- (2) A helyi egyedi védelem alatt álló érték karbantartása, állapotának megóvása a tulajdonos kötelezettsége.
- (3) A helyi egyedi védelem alatt álló érték megfelelő fenntartását és megőrzését megfelelő használattal kell biztosítani.
- (4) Helyi egyedi védelem alatt álló érték nem bontható le.
- (5) Helyi védelem alatt álló műtárgyak, műalkotások közül a kereszt, szobor, emlékmű áthelyezhető.
- 8.5** (1) A helyi egyedi védelem alatt álló építmények eredeti külső megjelenését:
- a) egészének és részleteinek külső geometriai formáit, azok rész és befoglaló méreteit,
  - b) eredeti anyaghatását egészében és részleteiben,
  - c) ha ismert eredeti színhatását, ha nem ismert a feltételezhetően hasonló színhatását,
  - d) az eredeti épület tartozékait és felszerelését
- az eredetinek megfelelő módon kell megőrizni és helyreállítani.
- (2) Ha a helyi egyedi védelem alatt álló építmény egy részét vagy részletét korábban az eredetitől eltérő megjelenésűvé alakították át, az építmény egészére vagy lehatárolható – az átalakított részt is magában foglaló – részegységére kiterjedő felújítás során azt
- a) az eredeti állapotnak megfelelően, vagy
  - b) ha az átalakított rész eredeti állapotára vonatkozó dokumentum nem leihető fel és azt következtetésekkel sem lehet valószínűsíteni, a homlokzatot a megfelelően megmaradt

eredeti elemeinek, vagy hasonló stílusú épülethomlokzatok, eredeti és analóg formaelemeinek alkalmazásával kell helyreállítani.

#### 8. A helyi területi védelem

- 9.5** (1) Helyi területi védelem alatt álló területen új építményeket a jellegzetes településkép, valamint az épített és természetes környezet egységes megjelenését biztosító módon kell építeni, a meglévőket erre tekintettel kell használni, illetve fenntartani.
- (2) Helyi területi védelem alatt álló területen a közterületek kialakítását, burkolatát, bútorzatát a kialakult környezeti kép jellegzetességeinek és karakterének megtartásával, azokkal összhangban kell kialakítani.

### III. FEJEZET

#### A TELEPÜLÉSKÉPI SZEMPONTBÓL MEGHATÁROZÓ TERÜLETEK

##### 9. A településképi szempontból meghatározó területek megállapítása

- 10.5** Buják község területén az arculati kézikönyvben eltérő karakterű területként megállapított településképi szempontból meghatározó területeket (a továbbiakban: MT), az 1. melléklet tartalmazza.

##### 10. A településképi szempontból meghatározó területek szabályai

- 11.5** (1) A helyi védett értékre előírt településképi követelmények és a védett érték elhelyezkedése szerinti MT-re vonatkozó településképi követelmények együttesen alkalmazandók. Ellentmondás esetén a helyi védett értékre előírt településképi követelményeket kell figyelembe venni.
- (2) Az általános településképi követelmények az összes MT-re vonatkoznak – amennyiben az MT előírásai másképp nem rendelkeznek.

### IV. FEJEZET

#### A TELEPÜLÉSKÉPI KÖVETELMÉNYEK

##### 11. A helyi védett értékekre vonatkozó egyedi építészeti követelmények

- 12.5** (1) A helyi védett épületen (H1) állagmegóvási munkák végzése, felújítás, helyreállítás, korszerűsítés, tetőtérbeépítés, bővítés során az eredeti épület anyaghasználatát, léptékét és formavilágát használó, vagy ahhoz illeszkedő építészeti megoldások alkalmazhatók.
- (2) Helyi védett épületen (H1) történő állagmegóvási munka végzésénél, felújításnál, helyreállításnál, korszerűsítésnél, tetőtérbeépítésnél, bővítésnél
- a) az épület jellegzetes tömegét, tömegkapcsolatait eredeti formában és arányban kell fenntartani, bővítés esetén a meglévő és új épülettömegek arányai, formái és anyaghasználatai illeszkedjenek egymáshoz,
  - b) az épületnek a közterületről látható homlokzatán meg kell tartani, illetve szükség esetén az eredeti állapotnak megfelelően vissza kell állítani:
    - ba) a homlokzat felületképzését;
    - bb) a homlokzat díszítő elemeit;

- bc) a nyílászárók formáját, azok jellegzetes szerkezetét, az ablakok osztását;
  - bd) a tornácok kialakítását;
  - be) a lábazatot, a lábazati párkányt;
- c) az alaprajzi elrendezés – különösen a fő tartószerkezetek, főfalak, belső elrendezés elemei -, valamint a meghatározó építészeti részletek és szerkezetek megőrzendők.
- (3) Helyi védett épület (H1) közterületről látható homlokzatán parabolaantenna, reklámfelirat, klímaberendezés kültéri egysége nem helyezhető el.
- (4) Helyi védett műtárgyak, műalkotások (H3) felújítása során az eredeti anyaghasználatot és formai elemeket kell továbbra is alkalmazni.

## 12. A településképi szempontból meghatározó területekre vonatkozó egyedi építészeti követelmények

### ANYAGHASZNÁLATRA (SZÍNRE) VONATKOZÓ KÖVETELMÉNY

- 13.5** (1) Az épületek vakolt, színezett homlokzati falfelületénél csak a fehér, tört fehér és a földszínek, illetve természetes építőanyagok esetén azok természetes színei alkalmazhatók. Faburkolat, faszervezetek esetén a fent említett színek mellett az ehhez illeszkedő színek is alkalmazhatók.
- (2) Az MT-k területén a településen és az épület környezetében jellemző fedési mód alkalmazandó.
- (3) Épületek vakolt, színezett homlokzati falfelületének színezésénél világos pasztellszínek, csak egymással harmonikus egységet alkotó, azonos szín családba tartozó színek alkalmazhatók, a környezetében kirívó színek nem alkalmazhatók!

### KERÍTÉS ANYAGHASZNÁLATÁRA, SZÍNÉRE VONATKOZÓ KÖVETELMÉNY

- 14.5** (1) Az MT-k területén a kerítés anyaga és színe illeszkedjen a főépülethez, és a környezetében meglévő arculathoz.

### TÖMEGEFORMÁLÁSRA VONATKOZÓ KÖVETELMÉNY

- 15.5** (1) Az MT-ken – gazdasági terület MT kivételével - csak magastetős épület építhető.
- (2) Ikres beépítés esetén a csatlakozó épület tetőkialakítása, tetőhajlásszöge a közterület felől illeszkedő legyen.
- (3) A melléképület tetőhajlásszöge illeszkedjen a főépület tetőszerkezetének jellemző hajlásszögéhez.

### EGYÉB MŰSZAKI BERENDEZÉSEKRE VONATKOZÓ KÖVETELMÉNY

- 16.5** (1) Az épületek közterületi homlokzatán (beleértve a homlokzati tetőfelületet is) szerelt égéstermék-elvezetőt, parabolaantennát, légkondicionáló berendezés kültéri egységét és kivezetését (kifolyó), valamint egyéb technikai berendezést – a riasztó kültéri egységét kivéve – elhelyezni nem lehet.

### ZÖLDFELÜLETEK KIALAKÍTÁSÁRA VONATKOZÓ KÖVETELMÉNY

- 17.5** (1) A kert növényzetének kiválasztásakor az 1.számú függelékben szereplő növényfajokat és azok faiskolai változatai alkalmazandók.
- (2) Buják területén lévő értékes növényzet védelméről gondoskodni kell, funkciója megőrzendő, növényzete felújítandó, A területen lévő növényállomány felújítása során dendrológiailag értékes előnevelt fákat szükséges telepíteni.
- (3) A zöldfelületek kialakítására vonatkozó előírások:

- a) minden megkezdett 150 m<sup>2</sup> után legalább 1 db lombos fa ültetendő.
- b) az építési telkek be nem épített területén, minden megkezdett 100 m<sup>2</sup> után legalább 1 darab lombos fa ültetendő.

### 13. A közterületekre vonatkozó egyedi építészeti követelmények

- 18.§** (1) Közterületen az 1. számú függelékben szereplő növényfajokat és azok faiskolai változatait kell alkalmazni.
- (2) Meglévő, kiegészítendő fasor egyedeinek pótlása, kiegészítése csak a meglévő fafajjal azonos fajjal lehetséges.
  - (3) Tervezett, új fasor létesítésekor egy-egy utcaszakaszon azonos fafaj ültetendő.
  - (4) A fasor létesítéséhez fánként legalább 4,0 m<sup>2</sup>-nyi burkolatlan vagy vízáteresztő burkolatú felületet vagy zöldsávot kell kialakítani és fenntartani.
  - (5) Közutak fásítása csak előnevelt, többször iskolázott faegyedekkel létesíthető.
  - (6) A közterületi fasorok egyedei 6,0 méteres tőtávolságra telepítendőek
  - (7) Új út építése, vagy egy utcaszakasz átépítése során legalább az egyik oldalon – ha a műszaki feltételek lehetővé teszik – fasor, vagy egyéb növényzet telepítendő, a közlekedés biztonságának figyelembe vételével.
  - (8) Buják község területén a lakóutakat szakaszosan fásítással és zöldsávval kell ellátni. A fásítás mértéke 20 db lombos fa / 100 fm. A fákat szakaszosan, kétoldalt váltakozva is lehet telepíteni.

### 14.A cégtáblákra és egyéb grafikai elemekre vonatkozó egyedi építészeti követelmények

- 19.§** (1) Vállalkozásként 1 db cégtábla helyezhető el az épület homlokzatán, vagy a kerítésen.
- (2) A cégtábla mellett egyéb grafikai elem is – logo – elhelyezhető.
  - (3) Az elhelyezett cégtáblák és egyéb grafikai elemek az elhelyezési magasság, a betűnagyság és a színvilág tekintetében egymáshoz illeszkedően alakítandók ki, figyelembe véve az épület homlokzati architektúráját és környezetét is.
  - (4) Új épület elhelyezésénél, meglévő épület átalakításánál, funkcióváltásánál, homlokzati felújításánál a cégtáblák, egyéb grafikai elemek elhelyezését a homlokzattal együtt kell megtervezni és kialakítani.
  - (5) Cégtábla, egyéb grafikai elem még részben sem takarhatja az épület, épületegyüttes nyílászáró szerkezetét, párkányát, korlátját és egyéb meghatározó építészeti elemét.

### 15.A reklámhordozókra vonatkozó településképi követelmények

- 20.§** (1) Az utcabútorok közül reklám célra kizárólag hirdetőtábla és az információs vagy más célú berendezések használhatók.
- (2) Információs vagy más célú berendezésnek minősül
    - a) a közérdeket alapvetően szolgáló hirdetőtábla, melyen reklámhordozó elhelyezhető.
    - b) a közérdeket a – hirdetőfelületének legalább egyharmadán közzétett – közérdekű információval szolgáló
      - aa) megállító tábla
      - ab) önkormányzati hirdetőtábla,
      - ac) önkormányzati falújság
      - ad) közterületi eligazodást segítő, tájékoztató tábla,



amelyen reklám a hirdetőfelület legfeljebb 2/3-án helyezhető el.

- (3) Az Önkormányzati hirdetőtábla és az Önkormányzati falújság az alábbi gazdasági reklámnak nem minősülő közérdekű információ közzétételére létesíthető területi korlát nélkül:
- a) az önkormányzat működés körébe tartozó információk;
  - b) a település szempontjából jelentős eseményekkel kapcsolatos információk;
  - c) a településen elérhető szolgáltatásokkal, ügyintézési lehetőségekkel kapcsolatos tájékoztatás nyújtása;
  - d) idegenforgalmi és közlekedési információk;
  - e) a társadalom egészét vagy széles rétegeit érintő információk
- (4) A település szempontjából jelentős eseményről való tájékoztatás érdekében – az esemény előtt és annak időtartama alatt – időszakosan, de legfeljebb összesen 12 hétig molinó, plakát, egyéb hirdetés elhelyezhető.
- (5) A település területén az építési tevékenység idejének végzése alatt építési reklámháló kihelyezése megengedett, amennyiben az építésnapló-bejegyzés igazolja a tevékenység megkezdését.
- (6) Az autóbusszmegálló építményén üvegezett világító reklámtábla elhelyezhető.
- (7) A település területén reklámcélok nem szolgáló utcabútorok elhelyezése nem korlátozott.

- 21.§** (1) Reklámhordozók elhelyezése a hagyományosan kialakult településképet nem változtathatja meg hátrányosan.
- (2) Reklámhordozó megvilágítása céljából kizárólag 80 lumen/Watt mértéket meghaladó hatékonyságú, statikus meleg fehér színű fényforrások használhatók.
- (3) Közterület fölé nyúló árnyékoló berendezésen reklám, reklámhordozó nem helyezhető el.

#### 16. Az egyes sajátos építmények, műtárgyak elhelyezésére vonatkozó településképi követelmények

- 22.§** (1) Nem helyezhető el új felszíni energiaellátási és elektronikus hírközlési sajátos építmény, műtárgy
- a) közparkokban, közkertekben, játszótereken,
  - b) temetők területén,
  - c) védett természeti területen,
  - d) tájképvédelmi területen.
- (4) Vizuálisan érzékeny, védett területen (műemléki környezet) az energiaellátási létesítményeket ki kell váltani és az új vezetéket a meglévő alépítményre kell elhelyezni.
- (5) Önálló tartószerkezetre telepített antenna nem helyezhető el
- a) oktatási, létesítmények telkén, valamint ezek telekhatárától mért 150 méteren belül,
  - b) a „Hagyományos beépítésű falusias terület” és a „Változó megjelenésű falusias terület” „Meghatározó Terület”-en,
  - c) közparkokban, közkertekben, játszótereken,
  - d) temetők területén,
  - e) védett természeti területen,
  - f) tájképvédelmi területen.
- (6) Beépítésre nem szánt területen antennát csak a közúti közlekedési célú területfelhasználási egység (KÖu) határától számított, az antenna magasságának legalább másfélszeres távolságára lehet telepíteni.

- (7) Építményekre szerelhető elektronikus hírközlési antenna nem helyezhető el
- a) helyi védett értéken,
  - b) közparkokban, közkertekben, játszótereken,
  - c) temetők területén,
  - d) védett természeti területen,
  - e) tájképvédelmi területen.

#### 17.A természeti értékekre vonatkozó településképi követelmények

**23.§ (1)** A természeti és természetközeli területek és értékek megőrzendők, megóvását biztosítani kell, ennek érdekében

- a) a meglévő tájhasználathoz igazodó természet- és környezetkímélő területhasználat folytatható;
- b) az érintett ingatlanok művelési ága csak indokolt esetben, elsősorban a jobb környezeti állapot elérése érdekében változtatható meg;
- c) a helyi hagyományoknak megfelelő lépték-, forma- és színvilágú új építmény létesíthető;
- d) a térségi jelentőségű tájképvédelmi terület övezetében új épület elhelyezésénél a tájba illeszkedés látványtervvel igazolandó;
- e) az egyedi tájértékek a helyszínen megőrzendők;
- f) csarnok jellegű épület nem létesíthető
- g) új közmű- és hírközlési létesítmények felszín fölött nem helyezhető el
- h) a galérianövényzet megőrzendő;
- i) meglévő támfalak, sáncok, vízelvezetők megtartandók, védendők.

### V. FEJEZET

#### A KÖTELEZŐ SZAKMAI KONZULTÁCIÓ

##### 18. A kötelező szakmai konzultáció esetei

**24.§** Az építető vagy megbízottja köteles szakmai konzultációt kérni a tervezett építési tevékenységet megelőzően, ha a tervezett építési tevékenység, településképi szempontból meghatározó területen történik és az egyszerű bejelentés, vagy építési engedélyezési eljárás hatálya alá tartozik.

##### 19. A szakmai konzultáció szabályai

**25.§ (1)** A szakmai konzultáció szóban történik.

(2) A szakmai konzultáció az önkormányzat hivatalos helyiségében vagy kérésre, a polgármester döntése alapján a helyszínen is lefolytatható.

(3) A szakmai konzultációról emlékeztető készül, melyet a konzultáció résztvevői aláírásukkal látnak el.

### VI. FEJEZET

#### A TELEPÜLÉSKÉPI BEJELENTÉSI ELJÁRÁS

##### 20. A településképi bejelentési eljárás esetei

**26.§ (1)** Településképi bejelentési eljárást kell lefolytatni minden közterületről, közforgalom által használt területről vagy közforgalom céljára átadott magánterületről látható, építésügyi hatósági engedélyhez nem kötött építési tevékenység megkezdése előtt, az alábbi esetekben:

- a) Építési engedéllyel építhető építmény homlokzatának megváltoztatása esetében, ha az építési tevékenység az építmény tartószerkezeti rendszerét, alapozását nem érinti;
- b) Meglévő építmény utólagos hőszigetelése, homlokzati nyílászáró-áthidalóját nem érintő, de méretét tekintve a meglévőtől eltérő cseréje esetén, a homlokzatfelület színezése esetén;
- c) Új, önálló, homlokzati falhoz rögzített vagy szabadon álló égéstermék-elvezető kémény építése esetén, melynek magassága nagyobb, mint 4,0 m, de 6,0 m-t nem haladja meg;
- d) Épületben az önálló rendeltetési egységek számának változtatása.
- e) Nettó 20,0 m<sup>2</sup> alapterületet az építési tevékenységet követően sem meghaladó méretű kereskedelmi, szolgáltató, illetve vendéglátó rendeltetésű épület építése, bővítése esetén;
- f) Nettó 100 m<sup>3</sup> térfogatot és 4,5 m gerincmagasságot az építési tevékenységet követően sem meghaladó méretű, de legalább 20 m<sup>2</sup> alapterületet, vagy 3,5 m épületmagasságot elérő, nem emberi tartózkodásra szolgáló építmény építése, bővítése, átalakítása, felújítása esetén;
- g) Szobor, emlékmű, kereszt, emlékjelel építése, elhelyezése esetén, ha annak a talapzatával együtt mért magassága nem haladja meg a 6,0 m-t;
- h) Emlékfal építése esetén, amelynek talapzatával együtt mért magassága nem haladja meg a 3,0 m-t;
- i) Park, játszótér, sportpálya megfelelőségi igazolással – vagy 2013. július 1-je után gyártott szerkezetek esetében teljesítménynyilatkozattal – rendelkező műtárgyainak építése, egyéb építési tevékenység végzése esetén;
- j) Megfelelőség-igazolással – vagy 2013. július 1-je után gyártott szerkezetek esetében teljesítménynyilatkozattal – rendelkező építményszerkezetű és legfeljebb 180 napig fennálló
  - la) rendezvényeket kiszolgáló színpad, színpadi tető, lelátó, mutatványos, szórakoztató, vendéglátó, kereskedelmi, valamint előadás tartására szolgáló építmény,
  - la) kiállítási vagy elsősegélyt nyújtó építmény,
  - la) levegővel felfújt vagy feszített fedések (sátorszerkezetek),
  - la) ideiglenes fedett lovarda,
  - la) legfeljebb 50 fő egyidejű tartózkodására alkalmas – az Országos Tűzvédelmi Szabályzat szerinti – állvány jellegű építmény építése esetén;
- k) Növénytermesztésre szolgáló üvegház vagy fóliasátor építése, bővítése, megváltoztatása esetén, ha alapterülete meghaladja az 50 m<sup>2</sup>-t ;
- l) Meglévő épület közterületi homlokzatához illesztett előtető, védőtető, ernyőszerkezet építése, meglévő felújítása, helyreállítása, átalakítása, korszerűsítése, bővítése, megváltoztatása esetén;
- m) 6,0 m vagy annál kisebb magasságú, illetve a 60 m<sup>3</sup> vagy annál kisebb térfogatú siló, ömlesztettanyag-tároló, nem veszélyes folyadékok tárolója, nem veszélyes anyagot tartalmazó, nyomástartó edénynek nem minősülő, föld feletti tartály, tároló elhelyezéséhez szükséges építmény építése, meglévő építmény bővítése esetén;
- n) A magánhasználatú kerti víz-, fürdőmedence, kerti tó építése esetén;
- o) A telek természetes terepszintjének építési tevékenységgel összefüggő, 1,0 m-nél nem nagyobb de legalább 0,5 m-t elérő, mértékű, végleges jellegű megváltoztatása esetén;

- p) Támfal építése, bővítése, meglévő felújítása, helyreállítása, átalakítása, korszerűsítése, megváltoztatása esetén, amelynek mérete az építési tevékenységgel eléri az 1,0 métert, de nem haladja meg a rendezett alsó terepszinttől számított 1,5 m magasságot;
  - q) Kerítés, kerti építmény, húsfüstölő építése esetén;
  - r) Napenergia-kollektor, szellőző-, klímaberendezés, áru- és pénzautomata közterületi létesítése esetén,
  - s) Cégtábla és egyéb grafikai elemek elhelyezése esetén.
- (2) Településképi bejelentési eljárást kell lefolytatni meglévő építmények rendeltetésének – részleges vagy teljes – megváltoztatása esetén.
- (3) Településképi bejelentési eljárást kell lefolytatni a település területén önálló reklámtartó építmény építése, reklám-elhelyezés esetén.

## 21. A településképi bejelentési eljárás részletes szabályai

**27.§ (1)** A településképi bejelentési eljárás kérelem benyújtásával indul.

- (2) A bejelentést papír alapon kell benyújtani. A bejelentéshez papíralapú dokumentációt vagy a dokumentációt tartalmazó digitális adathordozót kell mellékelni. A digitális adathordozón benyújtott dokumentáció pdf vagy jpg file formátumú lehet.
- (3) A polgármester csak hiánytalanul összeállított építészeti-műszaki tervdokumentációt véleményez. Egy alkalommal hiánypótlásra hívja fel a kérelmezőt, melynek kérelmező 15 napon belül eleget tesz.
- (4) A településképi bejelentéshez kötött tevékenység a bejelentés alapján, a tudomásul vételt igazoló hatósági határozat birtokában, az abban foglalt esetleges kikötések figyelembevételével, vagy hatósági határozat hiányában, a bejelentéstől számított 16. napon – megkezdhető, ha ahhoz más hatósági engedély nem szükséges.
- (5) A polgármester településképi bejelentési tudomásulvételének érvényességi ideje a kiadmányozástól számított egy év, de indokolt esetben a polgármester ettől eltérő érvényességi határidőt is megállapíthat.

## 22. A településképi bejelentési eljárás szempontjai

**28.§ (1)** A településképi bejelentési eljárás lefolytatása és az építészeti-műszaki tervdokumentáció értékelése során a településképi esztétikusan megjelenő, városképet nem zavaró, az épített és természeti környezethez illeszkedő, és annak előnyösebb megjelenését segítő megoldási szempontokat kell érvényesíteni.

(2) Részletes vizsgálati szempontok:

- a) a tervezett megoldás léptékében, arányaiban megfelelően illeszkedik-e a kialakult településszerkezetbe,
- b) a tervezett megoldás nem zavarja-e a környezetében levő épületek, építmények, utcák, terek, használhatóságát,
- c) a tervezett megoldás megfelel-e a helyi építési szabályzat és jelen rendelet előírásainak,
- d) a cégtáblák, egyéb grafikai elemek, továbbá a reklámok, reklámhordozók, reklámhordozót tartó berendezések mérete, nagysága, anyaga, kialakítása megfelel-e a településképihez igazodó esztétikus elhelyezés követelményeinek,
- e) a tervezett megoldás harmonikusan illeszkedik-e a környezetébe, figyelembe veszi-e a környező beépítés sajátosságait,
- f) a tervezett megoldás kielégíti-e, a helyi építészeti értékek védelmével kapcsolatos építészeti esztétikai elvárásokat,

- g) a tervezett megoldás megjelenésével, színezésével, méreteivel nem okoz-e esztétikai és látványbeli zavart, különösen a helyi védett értékek vonatkozásában, valamint a település kiemelt jelentőségű közterületei felőli látványban.

## VII. FEJEZET

### A TELEPÜLÉSKÉPI KÖTELEZÉSI ELJÁRÁS ÉS A TELEPÜLÉSKÉPI BÍRSÁG

#### 23. A településképi kötelezési eljárás részletes szabályai

- 29.§ (1)** A polgármester ellenőrzi a bejelentési kötelezettség teljesítését és a bejelentett tevékenység folytatását, és ha bejelentési eljárás lefolytatásának elmulasztását észleli, vagy a tevékenység folytatását a bejelentési eljárás során megtiltotta vagy azt tudomásul vette, de attól eltérő végrehajtást tapasztal,
- a) kötelezési eljárást kezdeményez, vagy
  - b) reklám, reklámhordozó elhelyezése esetén 15 napon belül értesíti a fővárosi kormányhivatalt.
- (2) A kötelezési eljárás hivatalból vagy kérelemre folytatható le.
- (3) Kérelemre folytatott településképi kötelezési a polgármesternek benyújtott kérelemmel kezdeményezhető. A kérelemnek legalább az alábbiakat kell tartalmaznia:
- a) a kérelmező nevét, címét, elérhetőségét,
  - b) a kezdeményezett településképi kötelezési eljárás indoklását.

#### 24. A településképi bírság


- 30.§ (1)** A polgármester a településképi követelmény megszegése, valamint a településképi kötelezésben foglaltak végre nem hajtása esetén, e magatartás elkövetőjével szemben 1.000.000 forintig terjedő bírság (településképi bírság) kivetését rendelheti el.
- (2) A településképi bírságot az Önkormányzat költségvetési számlájára kell megfizetni


## VIII. FEJEZET


### ZÁRÓ RENDELKEZÉSEK

- 31.§ (1)** E rendeletben nem szabályozott eljárásjogi kérdésekben az általános közigazgatási rendtartásról szóló (2016. CL.) törvény előírásai irányadók.
- (2) Jelen rendelet a kihirdetését követő napon lép hatályba.
- (3) Ezzel egyidejűleg hatályát veszti a 12/2017.(XII.27.) önkormányzati rendelet.

**Buják, 2018. február 15.**

  
**Borbély Gábor**  
polgármester




  
**Dr. Tóth Kálmán**  
jegyző

1. sz. melléklet a 2/2018.(II.26.) önkormányzati rendelethez

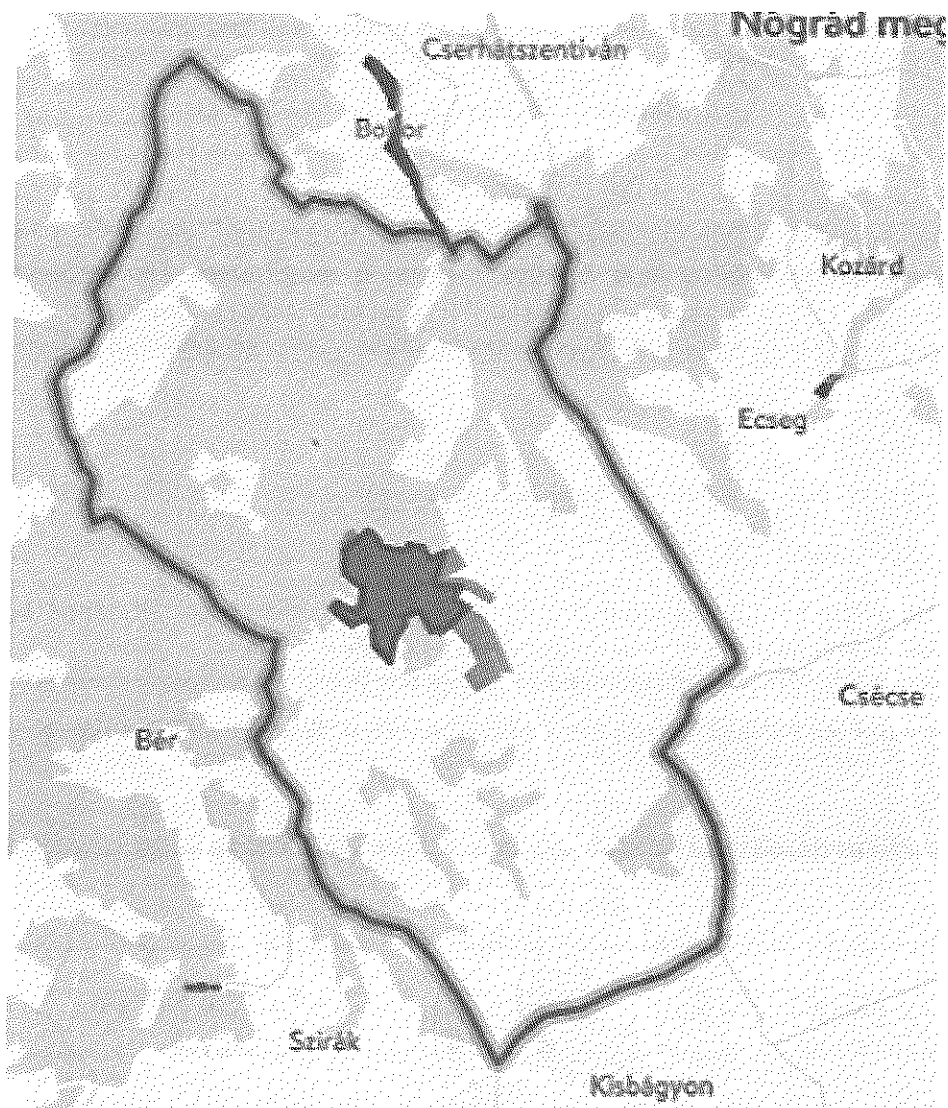
Buják Község elkülönülő karakterű, településképi szempontból meghatározó területek:

1. „HAGYOMÁNYOS BEÉPÍTÉSŰ FALUSIAS TERÜLETEK”: a falu beépített területei a következőkben jelölt területek kivételével. 

2. „VÁLTOZÓ MEGJELENÉSŰ FALUSIAS TERÜLETEK”: az Ötéves terv, Alkotmány utca, a Szabadság utca és a Ságvári utcák nem ti beépítések, valamint az Ady Endre utca és a Lakótelep utca menti beépítések. 

3. „VÁLTOZÓ MEGJELENÉSŰ GAZDASÁGI TERÜLETEK”: a község déli részén levő volt major területei, valamint Hényel puszta területe. 

4. „BEÉPÍTÉSRE NEM SZÁNT TERÜLETEK” Buják község külterülete



2. sz. melléklet a 2/2018.(II.26.) önkormányzati rendelethez

A helyi védelemre kijelölt épületek felsorolása

Utcanév	Házszám	Hrsz.	Megjegyzés
Kossuth L. utca	96	288/1	lakóház
József Attila u.	14	419	lakóház
Május 1. u.	14	478	lakóház
447. hrsz-ú út		440	nyaraló
Táncsics Mihály u.	18	547	lakóház
Táncsics Mihály u.	23	523	lakóház
Táncsics Mihály u.	30	584	lakóház
Ady Endre u.		605	píncesor
Ady Endre u.	6	529	lakóház
Rózsa u.	12	696	lakóház
Rózsa u.	15	719	lakóház
Rózsa u.	1	709/2	lakóház
Deréksor út	19	746	lakóház
Deréksor út	9	761	lakóház
Deréksor út	4	472	lakóház
Deréksor út	6	474	lakóház
Szent Márton u.		871/1	nyaraló
Bocskai u.	15	888	lakóház
Bocskai u.	10	852	lakóház
Bem József u.	9	952	lakóház
Sport u.	12	1069	lakóház
Május 1. u. (447.hrsz-ú út)		453/2	régi paplak
Kossuth L. u.		470/2	lakóház
Glatz O. u.	13.	98	tájház

1.sz. függelék:

Fásításra, növénytelepítésre javasolt őshonos növények jegyzéke

(Forrás: Bükki Nemzeti Park)

Lombos fafajok

tudományos (latin) elnevezés	magyar elnevezés
<i>Acer campestre</i>	mezei juhar
<i>Acer platanoides</i>	korai juhar
<i>Acer pseudoplatanus</i>	hegyi juhar, jávorfa
<i>Acer tataricum</i>	tatár juhar, feketegyűrű juhar
<i>Alnus glutinosa</i> (allergén)	enyves éger, mézgás éger, berekfa
<i>Alnus incana</i>	hamvas éger
<i>Betula pendula</i> (allergén)	közönséges nyír, bibircses nyír
<i>Betula pubescens</i>	szőrös nyír, pelyhes nyír
<i>Carpinus betulus</i>	közönséges gyertyán
<i>Cerasus avium</i> ( <i>Prunus avium</i> )	vadcseresznye, madárcseresznye
<i>Cerasus mahaleb</i> ( <i>Prunus mahaleb</i> )	sarjmeggy, török meggy
<i>Fagus sylvatica</i>	közönséges bükk
<i>Fraxinus angustifolia</i> ssp. <i>pannonica</i>	magyar kőris
<i>Fraxinus excelsior</i>	magas kőris
<i>Fraxinus ornus</i>	virágos kőris, mannakőris
<i>Juglans regia</i>	közönséges dió
<i>Malus sylvestris</i>	vadalma
<i>Padus avium</i>	zelnicemeggy, májusfa
<i>Populus alba</i> *	fehér nyár, ezüst nyár
<i>Populus canescens</i> *	szürke nyár
<i>Populus nigra</i> *	fekete nyár, topolyafa, csomoros nyár



Populus tremula	rezgő nyár
Pyrus pyraister	vadkörte, vackor
Quercus cerris	csertölgy, cserfa
Quercus petraea (Q. sessiliflora)	kocsánytalan tölgy
Quercus pubescens	molyhos tölgy
Quercus robur (Q. pedunculata)	kocsányos tölgy, mocsártölgy
Salix alba (allergén)	fehér fűz, ezüst fűz
Salix fragilis	törékeny fűz, csörege fűz
Sorbus aria	lisztes berkenye
Sorbus aucuparia	madárberkenye
Sorbus domestica	házi berkenye, fojtóska
Sorbus torminalis	barkóca berkenye, barkócafa
Tilia cordata (T. parviflora)	kislevelű hárs
Tilia platyphyllos (T. grandifolia)	nagylevelű hárs
Ulmus glabra (U. montana, U. scabra)	hegyi szil
Ulmus laevis	vénic szil, lobogós szil, vénicfa
Ulmus minor (Ulmus campestris)	mezei szil, simalevelű mezei szil

Tülevelű fajok (fenyők)

tudományos (latin) név	magyar elnevezés
Juniperus communis	közönséges boróka, gyalogfenyő

Lombos cserjék

tudományos (latin) név	magyar elnevezés
Colutea arborescens	pukkanó dudafürt
Cornus mas	húsos som

<i>Cornus sanguinea</i>	veresgyűrű som
<i>Crataegus laevigata</i> ( <i>C. oxyacantha</i> )	kétbibés galagonya
<i>Crataegus monogyna</i>	egybibés galagonya
<i>Euonymus europaeus</i>	csíkos kecskerágó
<i>Euonymus verrucosus</i>	bibircses kecskerágó
<i>Frangula alnus</i> ( <i>Rhamnus frangula</i> )	kutyabenge
<i>Hippophae rhamnoides</i>	homoktövis
<i>Lonicera xylosteum</i>	ükörke lonc, ükörke
<i>Prunus spinosa</i>	kökény
<i>Rhamnus catharticus</i>	varjútövis (benge)
<i>Ribes uva-crispa</i>	-
<i>Rosa canina</i>	gyepúrózsa
<i>Salix caprea</i>	kecskefűz
<i>Salix cinerea</i>	rekettyefűz, hamvas fűz
<i>Salix purpurea</i>	csigolyafűz
<i>Salix viminalis</i>	kosárkötő fűz
<i>Sambucus nigra</i>	fekete bodza
<i>Sambucus racemosa</i> **	fürtös bodza
<i>Spiraea salicifolia</i>	fűzlevelű gyöngyvessző
<i>Staphylea pinnata</i>	mogyorós hólyagfa
<i>Viburnum lantana</i>	ostorménfa
<i>Viburnum opulus</i>	kányabangita

\* nem „szöszös”, hím egyedek telepítése javasolt csak

\*\* 500 m felett javasolható a telepítése

Allergén növényfajok telepítése kizárólag külterületen, belterülettől és beépítésre szánt területtől nagy távolságra javasolható.

2. sz. függelék  
(Forrás: Bükki Nemzeti Park)

1143/2014. EU rendelet  
az idegenhonos inváziós fajok betelepítésének vagy behurcolásának  
és terjedésének megelőzéséről és kezeléséről

A rendelet alapján a tagországok képviselőiből álló inváziós fajok elleni védelemért felelős bizottság elfogadta azt a növény- és állatfajlistát, mely az Unió számára veszélyt jelentő inváziós idegenhonos fajok jegyzékét alkotja. A listán szereplő fajok egyedeire vonatkozó szigorú szabályok szerint tilos az egész EU területén forgalomba hozni és a természetbe kibocsátani akár egyetlen példányt is, de a behozatalra, tartásra, tenyésztésre, szaporításra, szállításra, kereskedelemre és felhasználásra is hasonlóan szigorú szabályok vonatkoznak.

A listában szereplő növényfajok:

Magyar név	Tudományos név
Borfa, tengerparti seprúcserje	Baccharis halimifolia
Kaliforniai tündérhínár	Cabomba caroliniana
Vízjácint	Eichhornia crassipes
Perzsa medvetalp	Heracleum persicum
Sosnowsky-medvetalp	Heracleum sosnowskyi
Hévízi gázló	Hydrocotyle ranunculoides
Fodros átokhínár	Lagarosiphon major
Nagyvirágú tóalma	Ludwigia grandiflora
Sárgavirágú tóalma	Ludwigia peploides
Sárga lápbuzogány	Lysichiton americanus
Közönséges süllőhínár	Myriophyllum aquaticum
Keserű hamisüröm	Parthenium hysterophorus
Ördögfarak keserűfű	Persicaria perfoliata
Kudzu nyílgyökér	Pueraria montana var. lobata

Várhatóan 2017-ben az alábbi fajokkal fog bővülni a lista:

Magyar név	Tudományos név
Közönséges selyemkóró	Asclepias syriaca
Vékonylevelű átokhínár	Elodea nuttallii
Bíbor nebáncsvirág	Impatiens glandulifera
Felemáslevelű süllőhínár	Myriophyllum heterophyllum

Kaukázusi medvetalp	<i>Heracleum mantegazzianum</i>
Óriásrebarbara	<i>Gunnera tinctoria</i>
Tollborzfű	<i>Pennisetum setaceum</i>
	<i>Alternanthera philoxeroides</i>
	<i>Microstegium vimineum</i>

3. sz. függelék  
(Forrás: Bükki Nemzeti Park)

269/2007. (X. 18.) Korm. rendelet  
a NATURA 2000 gyepterületek fenntartásának földhasználati szabályairól

A kormányrendelet melléklete meghatározza azoknak a fajoknak a listáját, melyek inváziós és termőhely-idegen növényfajoknak tekinthetők, így az 5. § (2) bekezdés értelmében a Natura 2000 gyepterületeken ezek megtelepedését és terjedését meg kell akadályozni, állományuk visszaszorításáról gondoskodni kell mechanikus védekezéssel vagy speciális növényvédőszer-kijuttatással.

Az érintett növényfajok:

1. Fásszárú inváziós és termőhely-idegen növényfajok:

Magyar név	Tudományos név
akác	<i>Robinia pseudo-acacia</i>
amerikai kőris	<i>Fraxinus americana</i>
bálványfa	<i>Ailanthus altissima</i>
keskenylevelű ezüstfa	<i>Elaeagnus angustifolia</i>
fekete fenyő	<i>Pinus nigra</i>
erdei fenyő	<i>Pinus silvestris</i>
gyalogakác	<i>Amorpha fruticosa</i>
kései meggy	<i>Prunus serotina</i>
zöld juhar	<i>Acer negundo</i>

2. Lágyszárú inváziós növényfajok:

Magyar név	Tudományos név
alkörmös	<i>Phytolacca americana</i>
japánkeserűfű fajok	<i>Fallopia spp.</i>
kanadai aranyvessző	<i>Solidago canadensis</i>
magas aranyvessző	<i>Solidago gigantea</i>
parlagfű	<i>Ambrosia artemisiifolia</i>
selyemkóró	<i>Asclepias syriaca</i>
süntök	<i>Echinocystis lobata</i>

